



Randonnées et découverte du Monténégro

Les deux premières randonnées se dérouleront dans le massif de l'Orjen, qui est un massif situé dans la chaîne des alpes Dinarique, à la frontière entre le Monténégro et la Bosnie-Herzégovine. Il garde de nombreuses traces des glaciers.

Les bouches de Kotor sont entourées de hautes montagnes, qui atteignent pratiquement 2 000 mètres d'altitude ; les versants sont très abrupts au-dessus de la mer. L'Orjen est formé de calcaire du Crétacé appartenant à une vaste unité géologique qui s'étend largement au Monténégro.

On distingue deux zones de végétation sur le territoire des bouches de Kotor : influence méditerranéenne le long de la côte et influence continentale dans les régions supérieures.

Vous rêvez évasion, liberté, nouveauté nous connaissons l'endroit qu'il vous faut. Venez parcourir de nouveaux horizons, juste vous laissez guider et profiter de l'instant présent. Nous vous emmenons au Monténégro et vous proposons de régaler vos 5 sens :

- | | |
|-----------|----------------------------------|
| ✓ Yeux | La beauté du paysage |
| ✓ Oreille | Le silence des étendues sauvages |
| ✓ Nez | Les senteurs naturelles |
| ✓ Toucher | La roche Calcaire |
| ✓ Goût | Les spécialités du coin |



VOTRE PROGRAMME DE VOYAGE :

Jour 1

Transfert de Bulle à l'aéroport de Genève en car

Départ de Genève pour Dubrovnik avec le vol :

Genève – Dubrovnik 12h35 – 14h20

Transfert privé de l'aéroport à votre hôtel

Temps libre pour profiter d'Herceg Novi. Repas libre.


Jour 2 - 1^{ère} randonnée



Vrbanj est la station préférée des habitants d'Herceg Novi et le point de départ de notre randonnée menant à l'intérieur du massif de l'Orjen. Nous traverserons des forêts et des pâturages typiques. Au fur et à mesure de notre ascension, la vue se dégage sur la mer Adriatique et sur le massif du Subra. Nous terminons au refuge de Orjen Ridge avec une vue panoramique des sommets alentours.

A la fin de notre randonnée, nous retournerons à notre hôtel pour nous rafraîchir puis nous irons prendre le repas du soir à Herceg Novi.


Jour 3 - 2^{ème} randonnée



Nous utilisons une autre voie pour entrer dans les profondeurs du massif de l'Orjen. Un sentier construit en 2011-2012 par des volontaires de manière traditionnelle, avec tout de même 13 serpentins, nous mène au col de Valtro. La descente vers Borici, laisse un souvenir inoubliable de la vue sur la mer Adriatique et l'entrée des Bouches de Kotor.

Après la randonnée, transfert en bus jusqu'à Kotor, repas libre.

Jour 4 - 3^{ème} randonnée



Nous empruntons le sentier des mulets, pour atteindre le plateau qui domine toute la baie de Kotor. Lors de la descente nous utilisons le sentier des contrebandiers pour rentrer dans la forteresse par une ouverture dans la muraille, dévoilant enfin le magnifique village de Kotor. Ce village et sa baie font parties du patrimoine mondial de l'UNESCO. Ne nous décourageons pas il nous reste plus que 426 marches pour atteindre le sommet de la forteresse.

Au retour de notre randonnée nous prendrons un bateau pour aller voir Perast et l'île de Notre Dame du Rocher. Repas du soir à Perast et retour à Kotor pour la nuit.


Jour 5 – Découverte



Départ de Kotor vers 7h00 en direction de Perast puis de Niksic pour voir le monastère Ostrog. Ensuite, nous passerons par Savnik et Zabljak jusqu'au pont Djurdjevica Tara. Temps libre pour admirer la vue.

Retour à Zabljak pour le repas de midi. Temps libre pour marcher autour du lac Noir, retour à Kotor dans l'après-midi. Repas du soir libre.

Jour 6 - 4^{ème} randonnée



Départ de Kotor par la vieille route pour prendre de la hauteur et s'offrir une vue panoramique sur les bouches de Kotor, en empruntant la célèbre route serpentine avec ses 26 virages en épingle. Pour rejoindre le parc national du Lovcen montagne sacrée pour les monténégrins.

Ce dernier abrite les deux plus hauts pics du Lovcen que sont le pic Stirovnik (1 749 m) et Jezerski vrh (1 657 m) Notre choix se porte sur le sommet Jezerski où se trouve le mausolée de Njegos, Roi Monténégrin : panorama impressionnant sur le parc national, les Bouches de Kotor et la mer Adriatique

Au retour, nous ferons un arrêt à Cetinje pour une visite de la ville et à Njegusi pour une dégustation de vins, fromage et jambon.

Transfert à Petrovac. Repas du soir libre.

Jour 7 - 5^{ème} randonnée



Notre dernière randonnée débute Rijeka Crnojevica, proche du Lac Skadar, un grand lac avec un écosystème unique, des montagnes, des méandres, des nénuphars, des îles et des villages perchés. Le lac abrite 264 espèces d'oiseaux dont certaines sont menacées. Nous traversons la forêt par de petits chemins pour rejoindre le petit village de Posteljani où de là, nous rejoignons un bateau qui nous emmène jusqu'à Virpazar pour le repas du soir qui sera animé par de la musique traditionnelle puis retour à notre hôtel à Petrovac.

Jour 8 - Retour

Retour en Suisse avec le vol :

Dubrovnik – Genève 15h00 – 16h50

Transfert de l'aéroport de Genève à Bulle en car.

Fin de nos prestations

Prix par personne si 12 participants :	CHF 1'890.00
Prix par personne si 10 participants :	CHF 2'050.00
Prix par personne si 8 participants :	CHF 2'280.00
Supplément pour chambre individuelle par personne :	CHF 380.00

Prestations comprises :

- Transport de Bulle à l'aéroport de Genève et retour
- Vols aller-retour en classe économique et taxes d'aéroport
- 1 Bagage en soute de 20kg et un bagage à main par personne
- 7 nuitées dans des établissements 3-4*, en chambre double avec le petit-déjeuner
- Tous les transferts mentionnés
- Repas du soir pour les jours 2-4-7
- Repas de midi pour le jour 5
- Dégustation de produits locaux le jour 6
- 2 tours en bateau (jours 4 et 7)
- Entrée aux sites :
 - o Durmitor
 - o Parc national Lovcen
 - o Mausolée
 - o L'église de Notre Dame du Rocher
 - o Parc national Lac Skadar
- Accompagnement par une accompagnatrice de montagne suisse de/à Bulle
- Taxes de séjours
- Frais de dossier offerts



Prestations non-comprises :

- Assurance annulation/rapatriement (CHF 69.00 par personne)
- Dépenses personnelles
- Repas non mentionnés au programme

Degré de difficulté



1 à 4 heures maximums de marche par jour. Faible dénivelé.
Aucun entraînement spécifique requis.



4 à 6 heures de marche par jour environ. Dénivelé positif de 300 à 600 mètres.
Bonne condition physique requise.



5 à 6 heures de marche par jour environ. Dénivelé positif de 600 à 800 mètres.
Bonne condition physique requise. Prévoyez un entraînement avant votre départ.



6 heures et plus de marche par jour environ. Certains voyages peuvent présenter un dénivelé positif de 1000 mètres. Très bonne condition physique requise.
Pratique régulière d'un sport d'endurance 2 à 3 mois avant le départ.